

Vaba maa taotlus nr AT1312040033

Asendiplaan

Töö teostaja (Litsents nr):

Maakond:

Omavalitsus:

Asustusüksus:

Lähiaadress:

Asendiplaani mõõtkava:

Pindala:

Katastri aluskaardi nr:

Maa-amet ( MA-k)

Tartu maakond

Meeksi vald

Meeksi küla

Kastre metskond 161

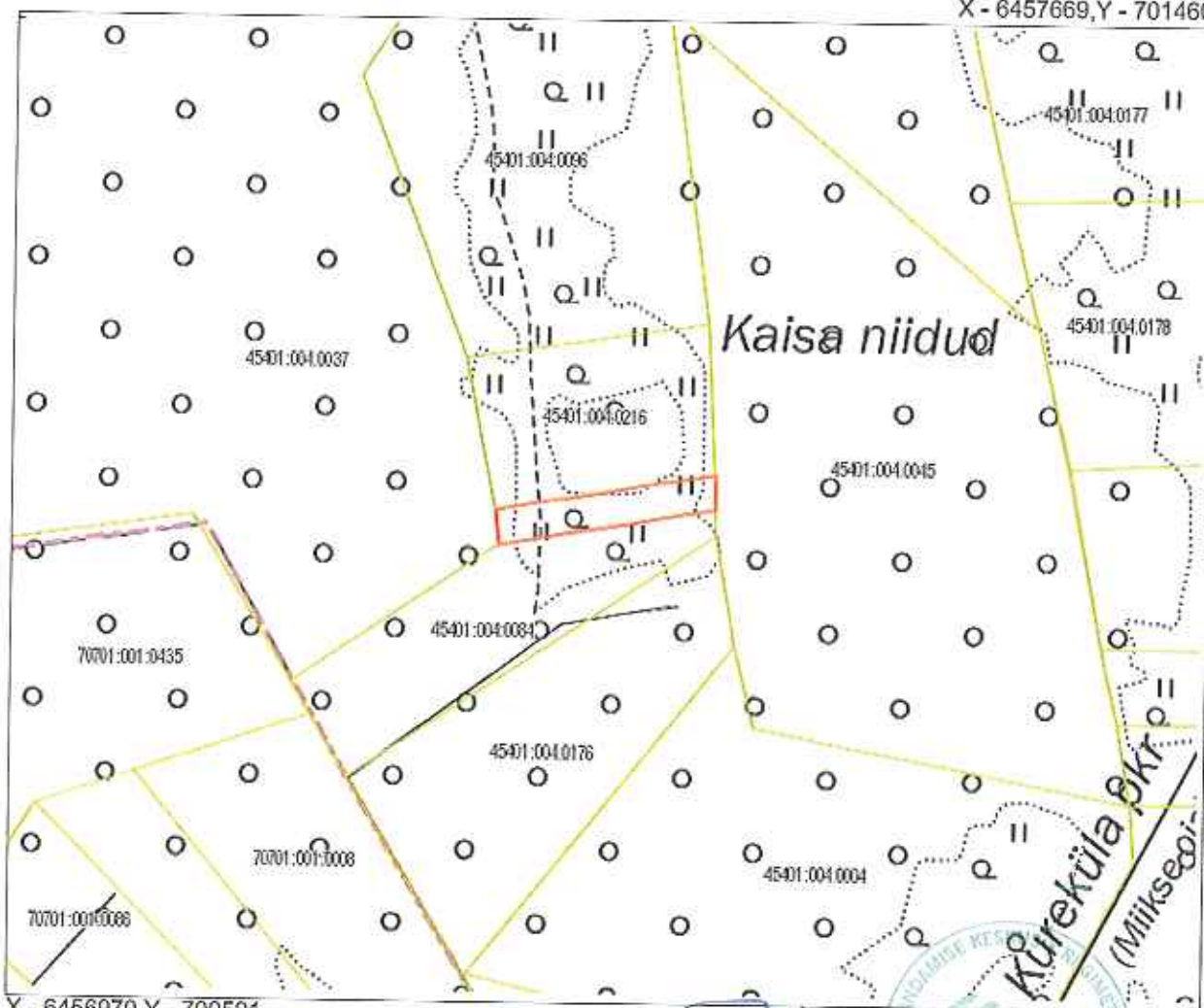
1:5000

0,41 ha

55.503

197. Pärast aige.  
19.08.2016

X - 6457669, Y - 701460



X - 6456970, Y - 700591

RMK juhatuse liige Tiit Timberg:

Kohaliku omavalitsuse esindaja:

Koostaja:

Leppemärgid:

— Maaüksuse piir

— Registreeritud katastriüksused

— Maakonna piir

— Omavalitsuse piir

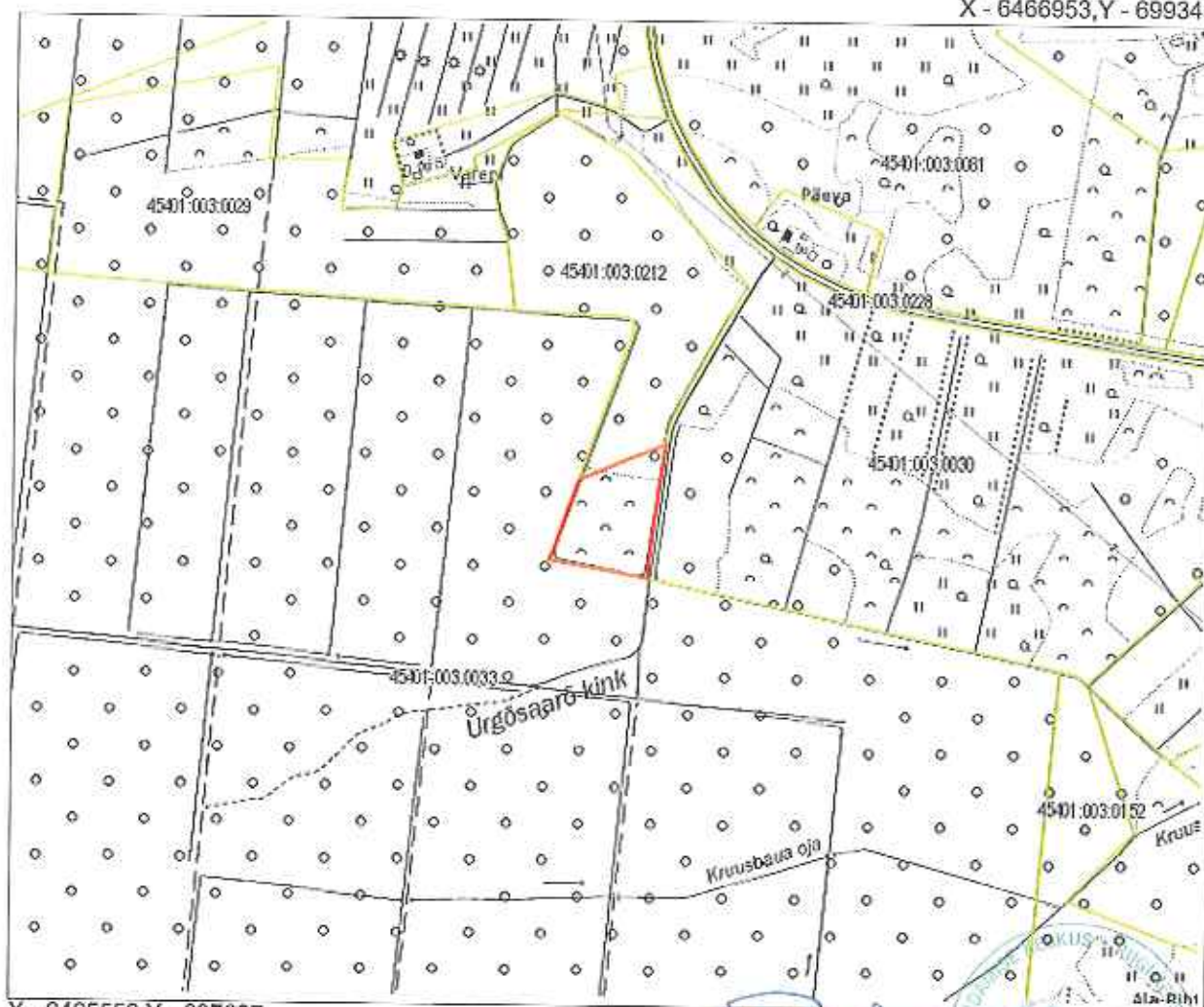
2014. a.  
2014. a.  
Anne Margusoo  
7. mai 2014. a.

## Vaba maa taotlus nr AT0803230019

### Asendiplaan

Töö teostaja (Litsents nr):	Maa-amet ( MA-k)
Maakond:	Tartu maakond
Omaavalitsus:	Meeksi vald
Asustusüksus:	Jõepera küla
Lähiaadress:	Kastre metskond 165
Asendiplaani mõõtkava:	1:10 000
Pindala:	2,04 ha
Katastri aluskaardi nr:	54.694

X - 6466953,Y - 699345



X - 6465556,Y - 697607

RMK juhatuse liige Tiit Timberg:

Kohaliku omavalitsuse esindaja:

Koostaja:

Leppemärgid: — Maaüksuse piir - - - Maakonna piir  
— Registreeritud katastriüksused - - - Omavalitsuse piir

" 27 " 2014. a.  
" 17 " juuni 2014. a.  
/Anne Margusoo  
7. mai 2014. a.



Vaba maa taotlus nr AT1601150002 Asendiplaan

Töö teostaja (Litsents nr):

Maa-amet ( MA-k)

Maakond:

Tartu maakond

Omaavalitsus:

Meeksi vald

Asustusüksus:

Meerapalu küla

Lähiaadress:

Peipsiveere looduskaitstala 41

Asendiplaani mõõtkava:

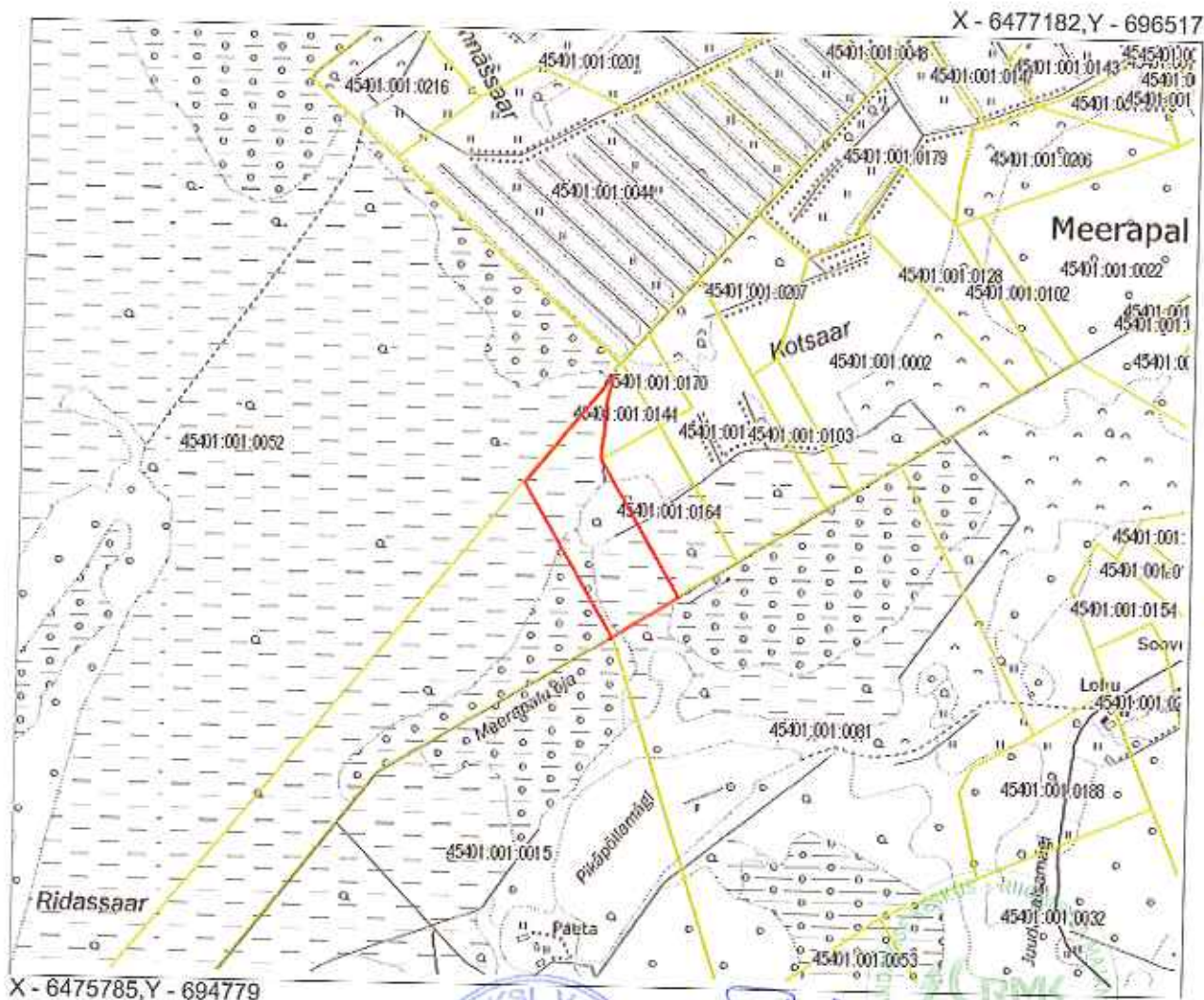
1:10 000

Pindala:

3,57 ha

Katastri aluskaardi nr:

54.794



RMK Juhatuse liige Tiit Timberg:

Kohaliku omavalitsuse esindaja:

Koostaja:

Leppemärgid:

Maaüksuse piir

Registreeritud katastriüksused

5. veebruar 2016. a.

Maakonna piir

Omaavalitsuse piir

**TARTU MAAKOND  
MEEKSI VALLAVALITSUS**

**K O R R A L D U S**

Mehikoormas

10.juuni 2014 nr. 66

**Nõusolek maa riigi omandisse jätmiseks**

Võttes aluseks Vabariigi Valitsuse 03.09.1996.a. määruse nr. 226 „Maa riigi omandisse jätmise kord“ p. 9, Vabariigi valitsuse määruse nr. 155 23.10.2008.a. „Katastriüksuse sihtotstarvete liigid ja nende määramise kord“ ja Riigimetsa Majandamise Keskuse kirjad nr. 3-1.1/994 ja nr. 3-1.1/995 30.05.2014.a. Meeksi Vallavalitsus annab

**k o r r a l d u s e:**

1. Vastavalt RMK kirjale nr. 3-1.1/994 30.05.2014.a.:

- 1.1 Nõustuda riigi omandisse jätmisega Meeksi vallas Meccrapalu külas asuv maaüksus **Kastre metskond 184**, piiriettepaneku numbriga AT1312040028, ligikaudse pindalaga 1,5 ha ja sihtotstarve – maatulundusmaa (011;M).
- 1.2. Nõustuda riigi omandisse jätmisega Meeksi vallas Meerapalu külas asuv maaüksus **Härmäkurmu**, piiriettepaneku numbriga AT1312040030, ligikaudse pindalaga 10,73 ha ja sihtotstarve – 100% veekogude maa (006;V).
- 1.3. Nõustuda riigi omandisse jätmisega Meeksi vallas Parapalu külas asuv maaüksus **Kastre metskond 185**, piiriettepaneku numbriga AT1312040031, ligikaudse pindalaga 1,85 ha ja sihtotstarvega maatulundusmaa (011;M).
- 1.4. Nõustuda riigi omandisse jätmisega Meeksi vallas Parapalu külas asuv maaüksus **Kastre metskond 186**, piiriettepaneku numbriga AT131204003, ligikaudne suurus 0,68 ha ja sihtotstarve – maatulundusmaa (011;M).
- 1.5. Nõustuda riigi omandisse jätmisega Meeksi vallas Meeksi külas asuv maaüksus **Kastre metskond 188**, piiriettepaneku numbriga AT1312040034, ligikaudne suurus 4,03 ha ja sihtotstarve – maatulundusmaa (011;M).
- 1.6. Nõustuda riigi omandisse jätmisega Meeksi vallas Meeksi külas asuv maaüksus **Kastre metskond 189**, piiriettepaneku numbriga AT1312040027, ligikaudse suurus 12,07 ha ja sihtotstarve – 5% veekogude maa (006;V) ja 95 % maatulundusmaa (011;M).



- 1.7. Nõustuda riigi omandisse jätmisega Meeksi vallas Parapalu külas asuv maaüksus **Kastre metskond 190**, piiriettepaneku numbriga AT0803230016, ligikaudse suurusega 5,13 ha ja sihtotstarbega – maatulundusmaa (011;M).
- 1.8. Nõustuda riigi omandisse jätmisega Meeksi vallas Parapalu külas asuv maaüksus **Kastre metskond 166**, piiriettepanekuga AT0803230017, ligikaudse suurusega 1,43 ha ja sihtotstarbega maatulundusmaa (011;M).
- 1.9. Nõustuda riigi omandisse jätmisega Meeksi vallas Meerapalu külas asuv maaüksus **Kastre metskond 167**, piiriettepanekuga AT0803230015, ligikaudse suurusega 3,35 ha ja sihtotstarbega maatulundusmaa (011;M).
2. Vastavalt RMK kirjale nr. 3-1.1/965 30.05.2014.a.:
  - 2.1. Nõustuda riigi omandisse jätmisega Meeksi vallas Meeksi külas asuv maaüksus **Kastre metskond 187**, piiriettepanekuga AT1312040033 ja sihtotstarbega maatulundusmaa (011;M).
  - 2.2. Nõustuda riigi omandisse jätmisega Meeksi vallas Jõepera külas asuv maaüksus **Kastre metskond 165**, piiriettepanekuga AT0803230019 ja sihtotstarbega maatulundusmaa (011;M).
  - 2.3. Nõustuda riigi omandisse jätmisega Meeksi vallas Mecrapalu külas asuv maaüksus **Kastre metskond 168**, piiriettepanekuga AT0804150425 ja sihtotstarbega maatulundusmaa (011;M).
3. Riigi omandisse taotletavatele maadele ei ole esitatud avaldusi maa ostueesõigusega erastamiseks ega tagastamiseks. Taotletud maadele pole algatatud ega kehtestatud detailplaneeringuid.
4. Käesolev korraldus jõustub teatavakstegemisest
5. Korraldust on võimalik vaidlustada Meeksi Vallavalitsuses või Tartu Halduskohtus 30 päeva jooksul arvates teatavakstegemisest.

Aleksandr Suvorov  
vallavanem



*Ene Tammekun*  
Ene Tammekun  
vallasekretär

**TARTU MAAKOND  
MEEKSI VALLAVALITSUS  
KORRALDUS**

Mehikoormas

18.veebruar 2016 nr 21

**NÕUSOLEK MAA RIIGI OMANDISSE  
JÄTMISEKS**

Võttes aluseks Vabariigi Valitsuse 03.09.1996.a. määruse nr. 226 „Maa riigi omandisse jätmise kord“ p. 9, Ruumiandmete seaduse § 55 lg. 4, Vabariigi Valitsuse määrus nr. 155 23.10.2008.a. „Katastriüksuse sihtotstarvete liigid ja nende määramise kord“, Maakatastri seaduse § 18 ja Riigimetsa Majandamise Keskuse kirja nr. 3-1.1/170 10.02.2016.a. Meeksi Vallavalitsus annab

**k o r r a l d u s e:**

1. Nõustuda maa riigi omandisse jätmisega ning määrata maa kasutamise sihtotstarve Meeksi vallas Meerapalu külas asuvalle maaüksusele **Peipsiveere looduskaitseala 40** (piiriettepanek AT0804150425) pindala 23,1 ha ja sihtotstarve – kaitsealunemaa (010;H). ✓
2. Nõustuda maa riigi omandisse jätmisega ning määrata maa kasutamise sihtotstarve Meeksi vallas Meerapalu külas asuvalle maaüksusele **Peipsiveere looduskaitseala 41** (piiriettepanek AT1601150002) pindala 3,57 ha ja sihtotstarve kaitsealune maa (010;H) 90% ja maatulundusmaa (011;M) 10%.
3. Tühistada Meeksi Vallavalitsuse korralduse nr. 66 10.06.2014.a. p. 2.3.
4. Riigi omandisse taotletavatele maadele ei ole esitatud avaldusi maa ostuüldõigusega erastamiseks ega tagastamiseks. Taotletavatel maadel puuduvad ehitised.
5. Käesolev korraldus jõustub teatavakstegemisest.
6. Korraldust on võimalik vaidlustada Meeksi Vallavalitsuses või Tartu Halduskohtus 30 päeva jooksul arvates korralduse teatavakstegemisest.

Aleksandr Suvorov  
vallavanem



Ene Tammekun  
vallasekretär